

Référence Altimétrique Topographique :

NGF IGN69

Référence Planimétrique :

Système Lambert II

$$Z_{CM} = Z_{ING69} + 2.830$$

Documents de référence :

Topographie : Géomètre expert DPLG - Référence du plan : 3023 - Avril 2006

Sondages : Rapport KORNOG géotechnique - Dossier n°220391G1PGC - Mars 2023

NOTA :

Les coupes types des ouvrages existants sont données à titre indicatif et seront ajustées à la suite des investigations complémentaires.

LES SABLES D'OLONNE

Réhabilitation du parapet du remblai
des Sables d'Olonne sur les promenades
Clémenceau pour partie et Godet

CAHIER DE PLANS

AFFAIRE N° 4 67 0108 DATE 11/10/2023 DESSIN BGR VERIFIE GMN

INDICES	DATES	D	MODIFICATIONS
A	11/10/23	BGR	1ère émission

MAITRE D'OUVRAGE:

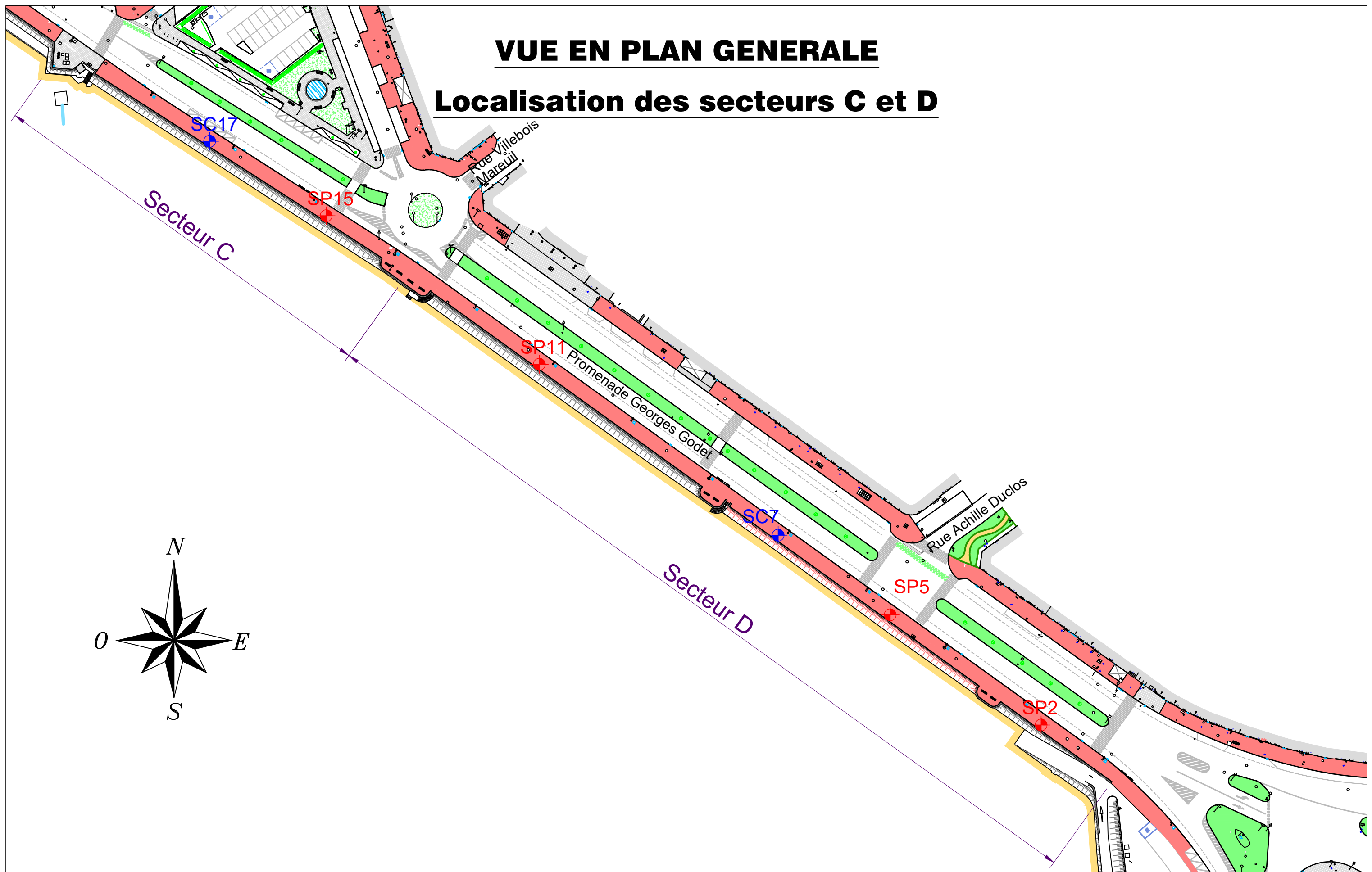
MAITRE D'OEUVRE:



PLAN N°
001
ECH:Diverses




VUE EN PLAN GENERALE

Localisation des secteurs C et D

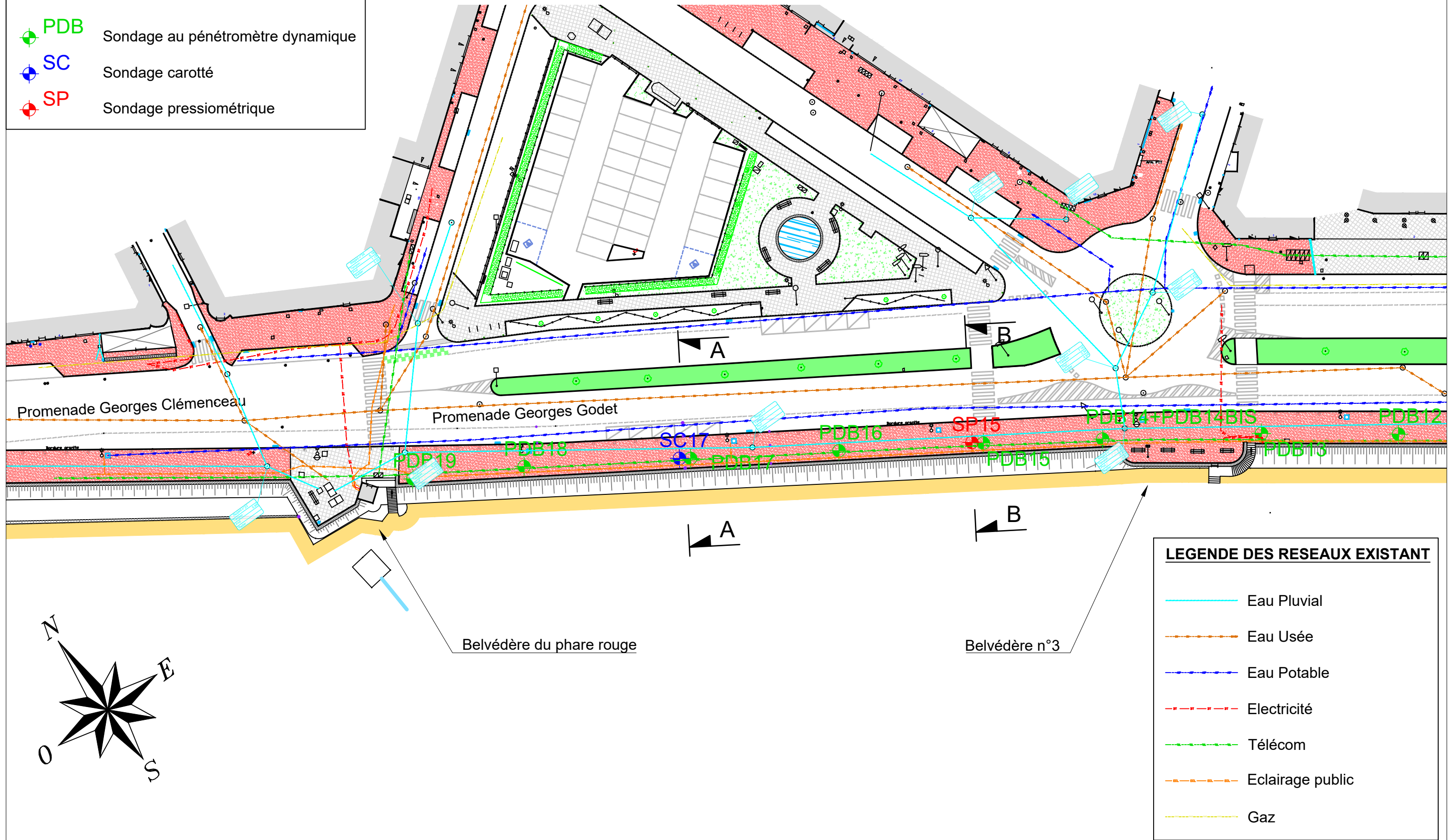









Légende sondages :

KORNOG géotechnique 2023

-  PDB Sondage au pénétromètre dynamique
-  SC Sondage carotté
-  SP Sondage pressiométrique

VUE EN PLAN DU SECTEUR C



- ### LEGENDE DES RESEAUX EXISTANT
-  Eau Pluvial
 -  Eau Usée
 -  Eau Potable
 -  Electricité
 -  Télécom
 -  Eclairage public
 -  Gaz

Légende sondages :


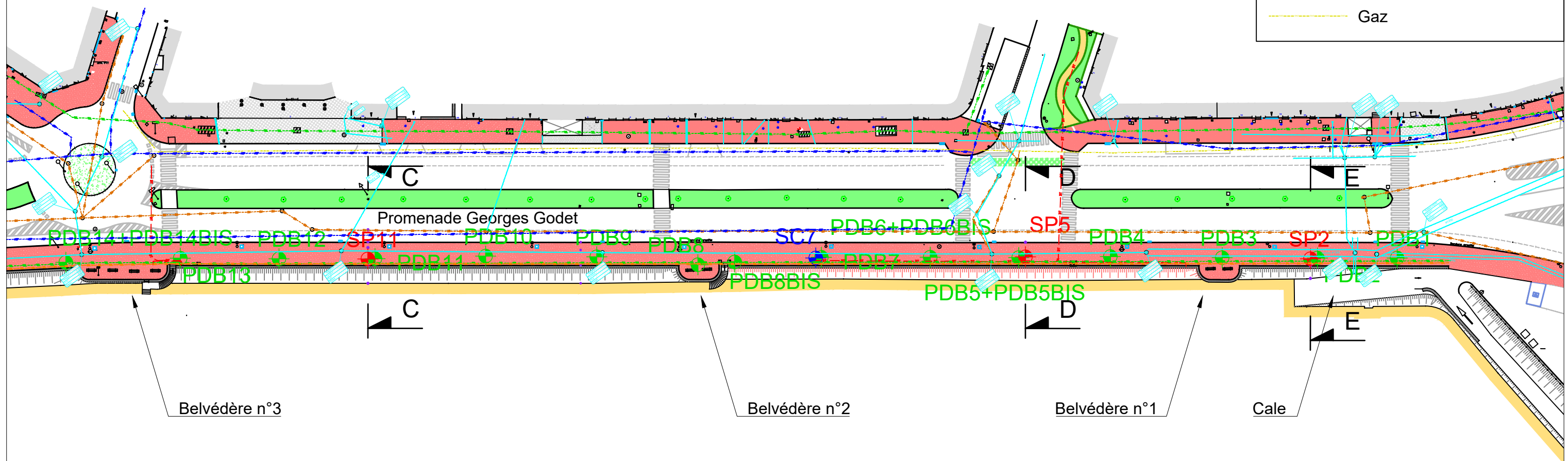
KORNOG géotechnique 2023

- PDB Sondage au pénétromètre dynamique
- SC Sondage carotté
- SP Sondage pressiométrique

LEGENDE DES RESEAUX EXISTANT

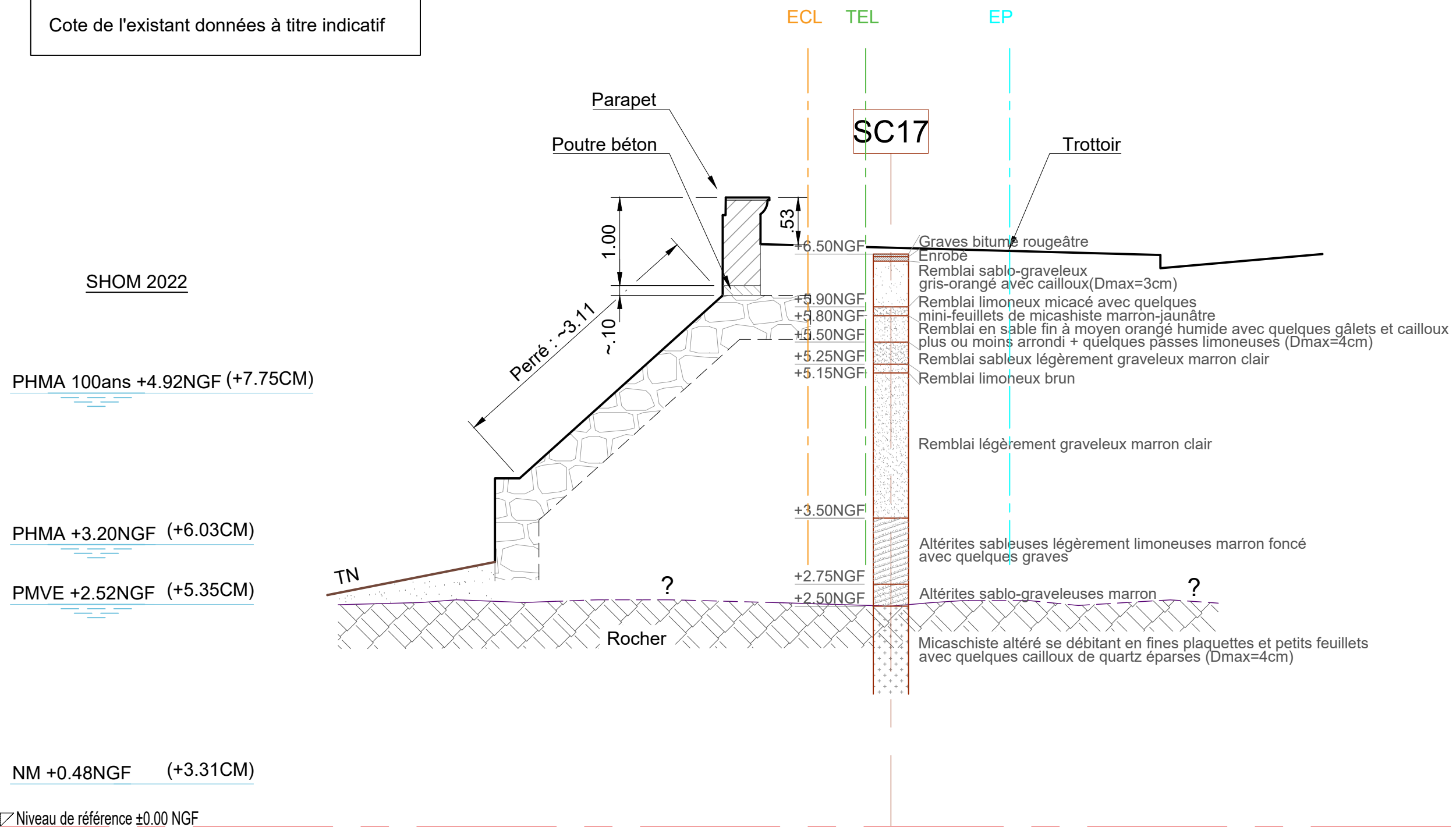
- Eau Pluvial
- - - Eau Usée
- - - Eau Potable
- - - Electricité
- - - Télécom
- - - Eclairage public
- - - Gaz

VUE EN PLAN DU SECTEUR D



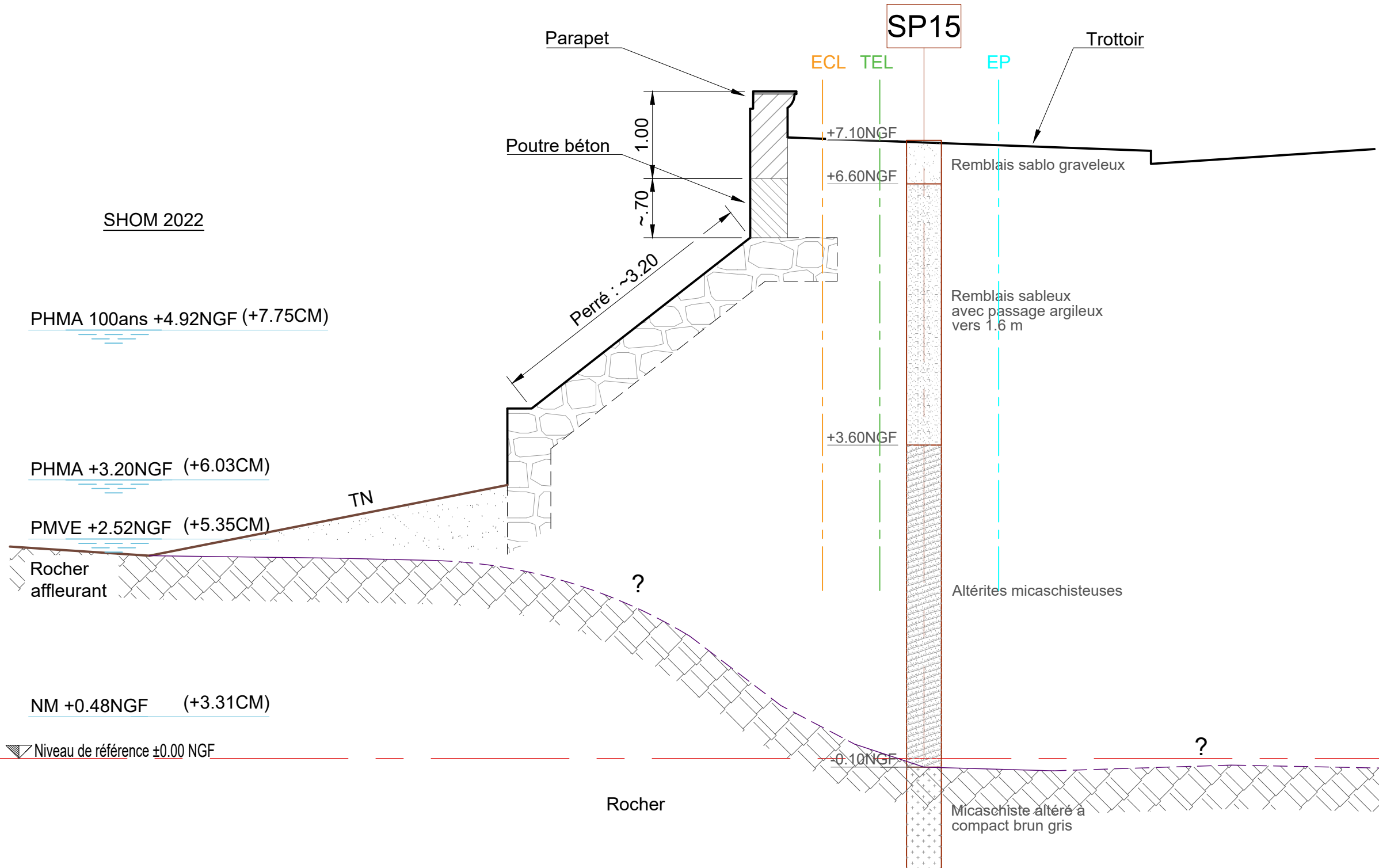
EXISTANT COUPE A-A

Cote de l'existant données à titre indicatif



EXISTANT COUPE B-B

Cote de l'existant données à titre indicatif



VILLE DES SABLES-D'OLONNE

LES SABLES D'OLONNE



Dessin : BGR

Date : 11/10/2023

Ech : 1/50 A3

Affaire : 4 67 0108

PHASE : APD

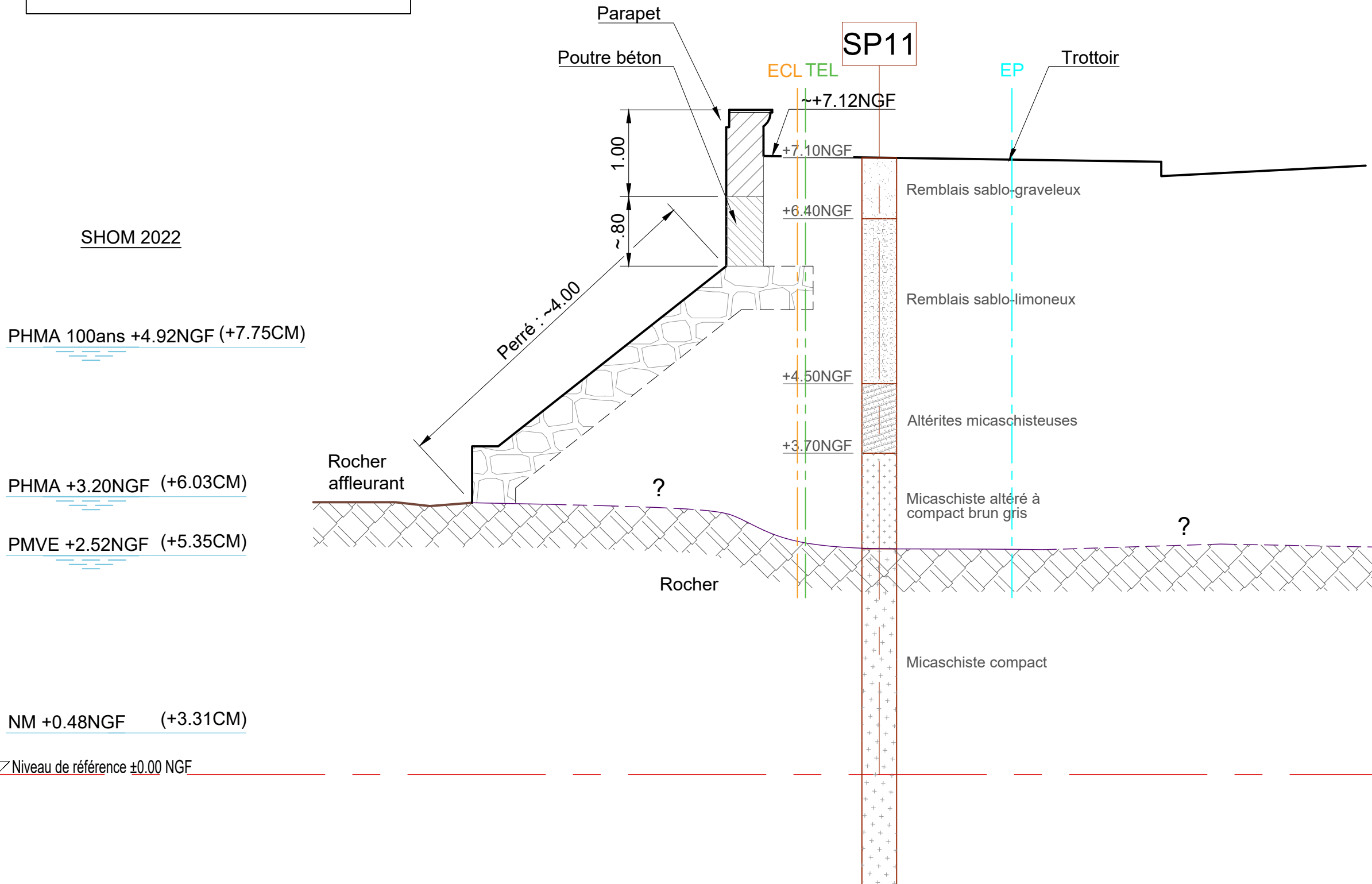
Indice : A

001-CAHIER DE PLANS

Page : 5/20

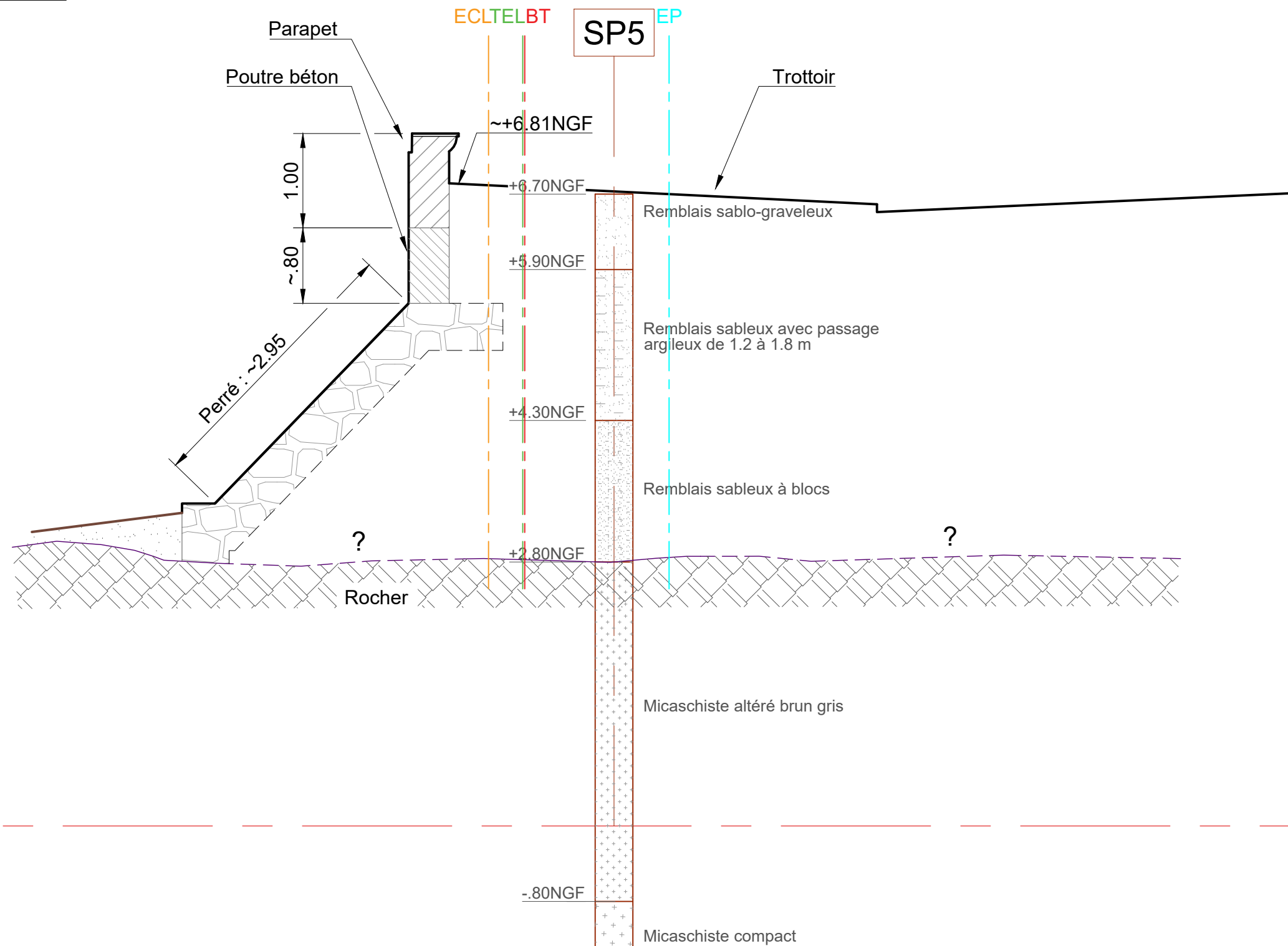
EXISTANT COUPE C-C

Cote de l'existant données à titre indicatif



EXISTANT COUPE D-D

Cote de l'existant données à titre indicatif



SHOM 2022

PHMA 100ans +4.92NGF (+7.75CM)

PHMA +3.20NGF (+6.03CM)

PMVE +2.52NGF (+5.35CM)

NM +0.48NGF (+3.31CM)

▽ Niveau de référence ±0.00 NGF

VILLE DES SABLES-D'OLONNE

LES SABLES D'OLONNE



Dessin : BGR

Date : 11/10/2023

Ech : 1/50 A3

Affaire : 4 67 0108

PHASE : APD

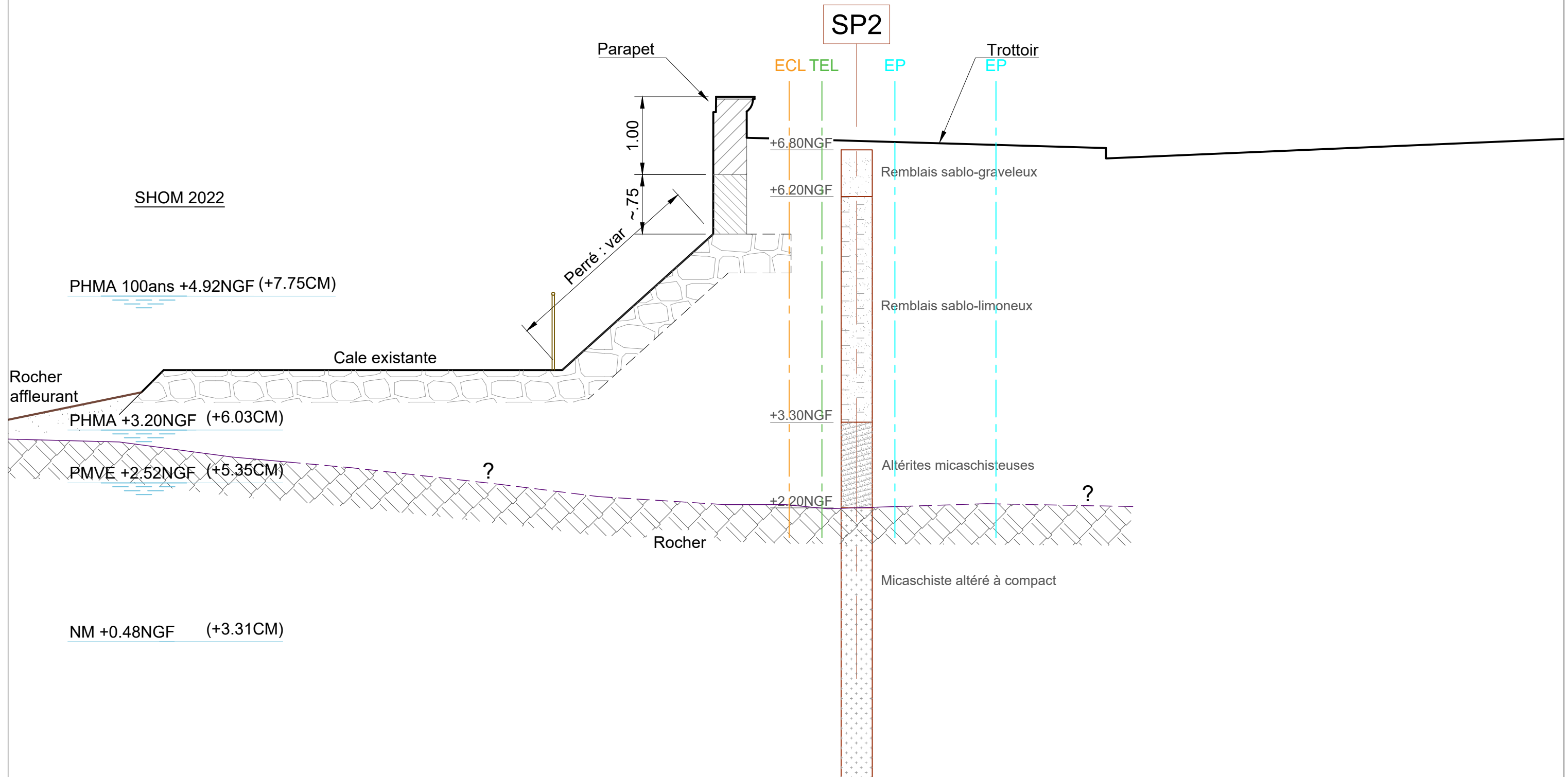
Indice : A

001-CAHIER DE PLANS

Page : 7/20

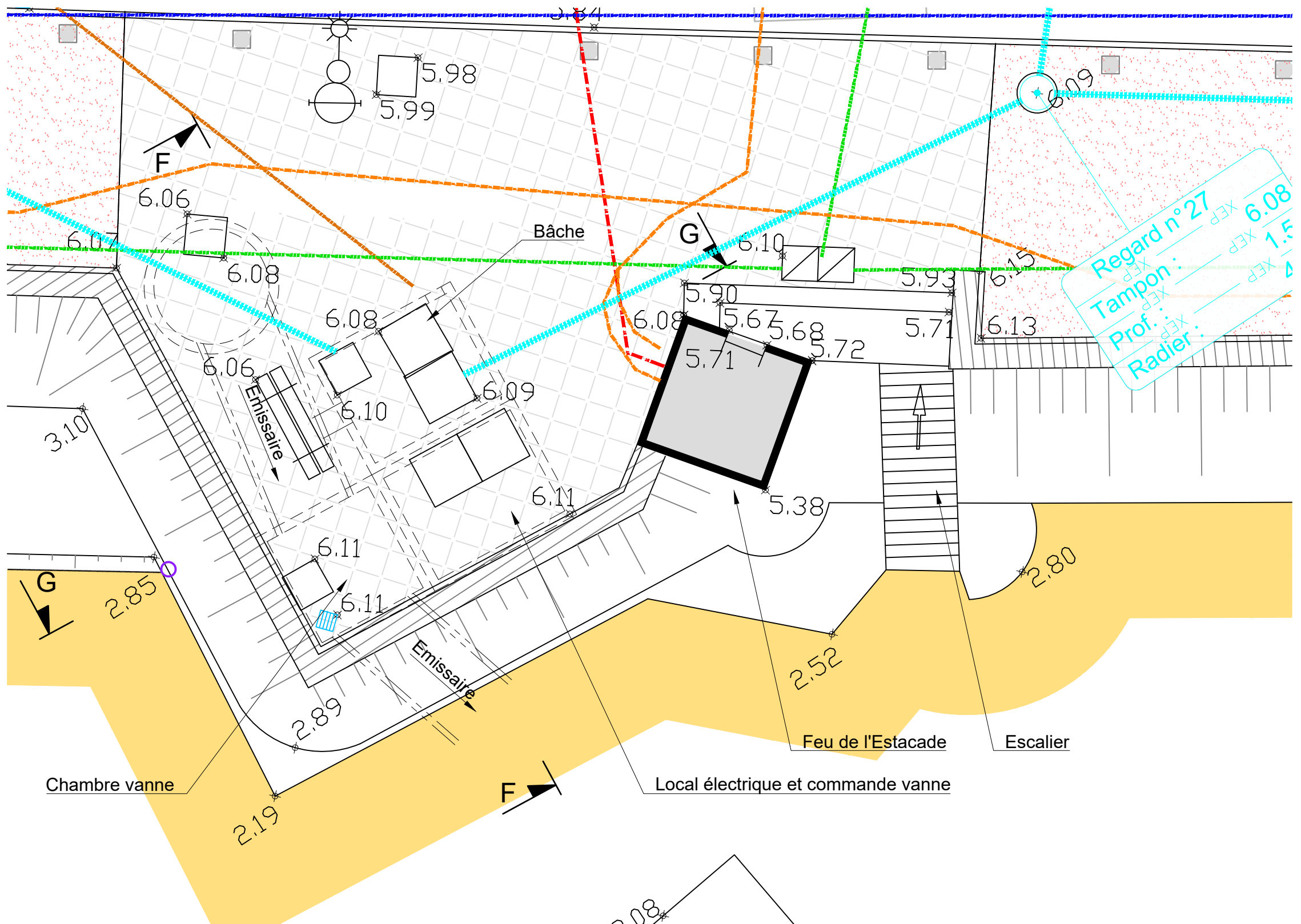
EXISTANT COUPE E-E

Cote de l'existant données à titre indicatif



BELVEDERE DU PHARE ROUGE

VUE EN PLAN



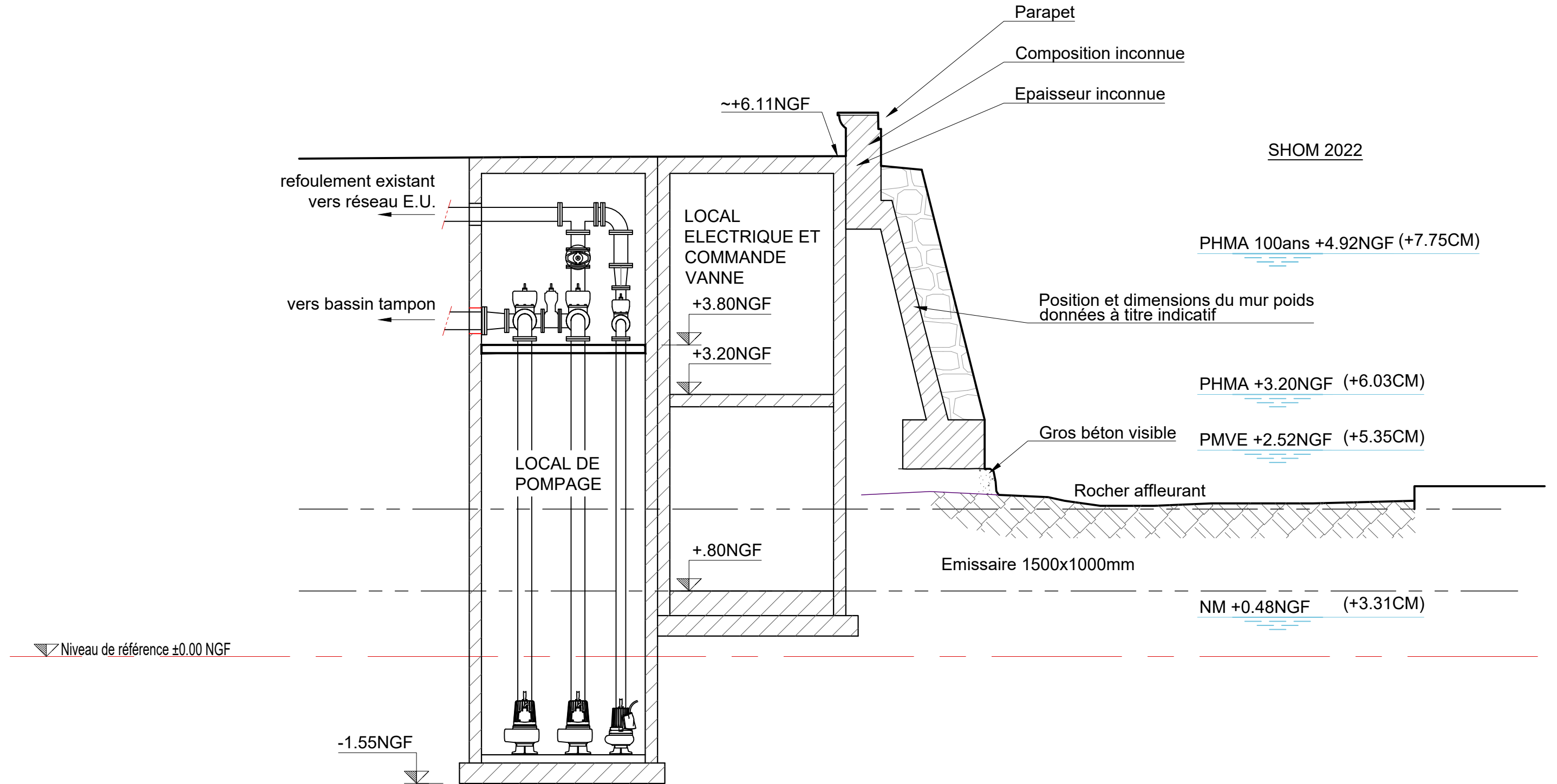
LEGENDE DES RESEAUX EXISTANT	
	Eau Pluvial
	Eau Usée
	Eau Potable
	Electricité
	Télécom
	Eclairage public
	Gaz

VILLE DES SABLES-D'OLONNE

LES SABLES D'OLONNE

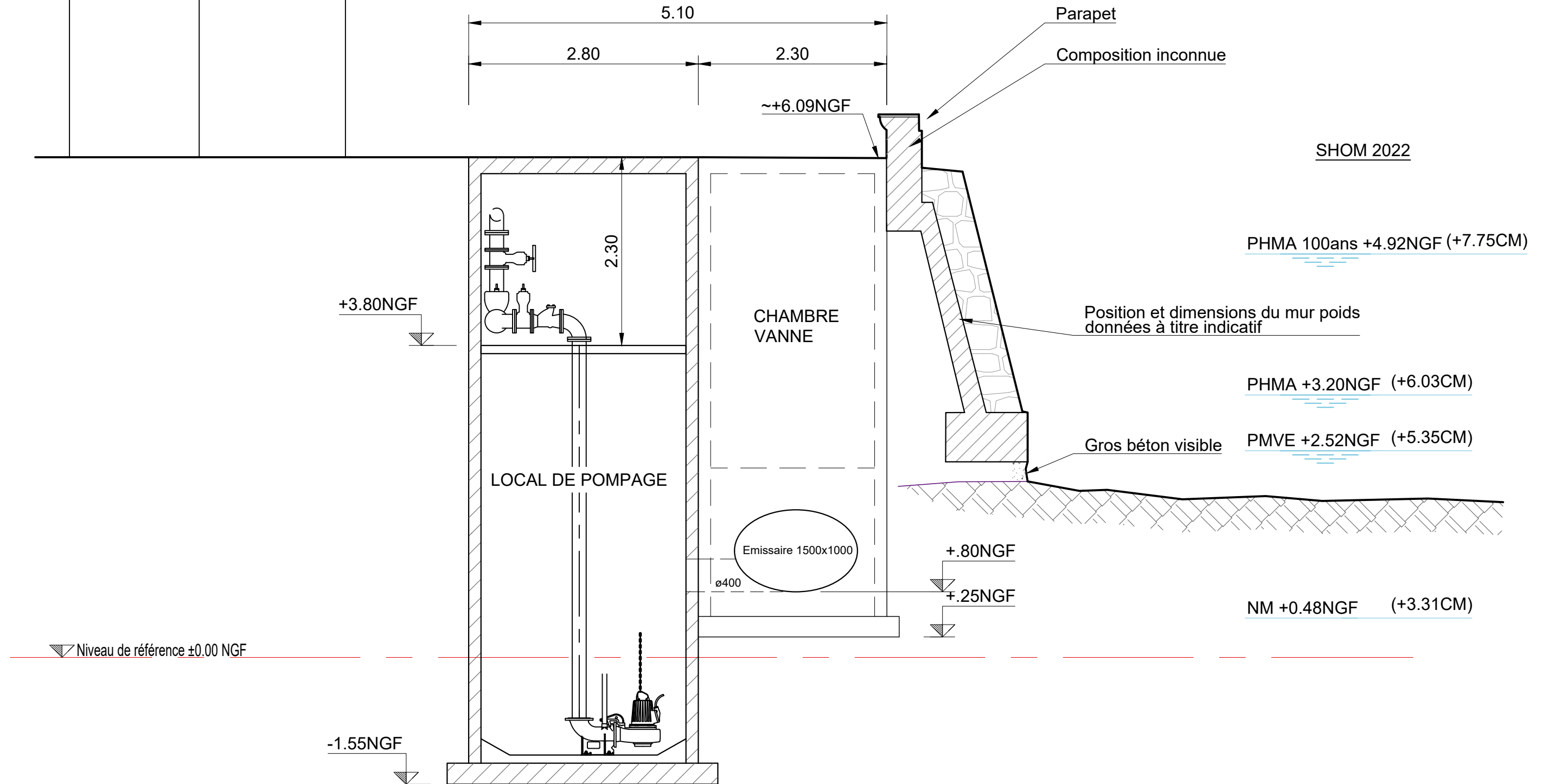
BELVEDERE DU PHARE ROUGE

COUPE F-F



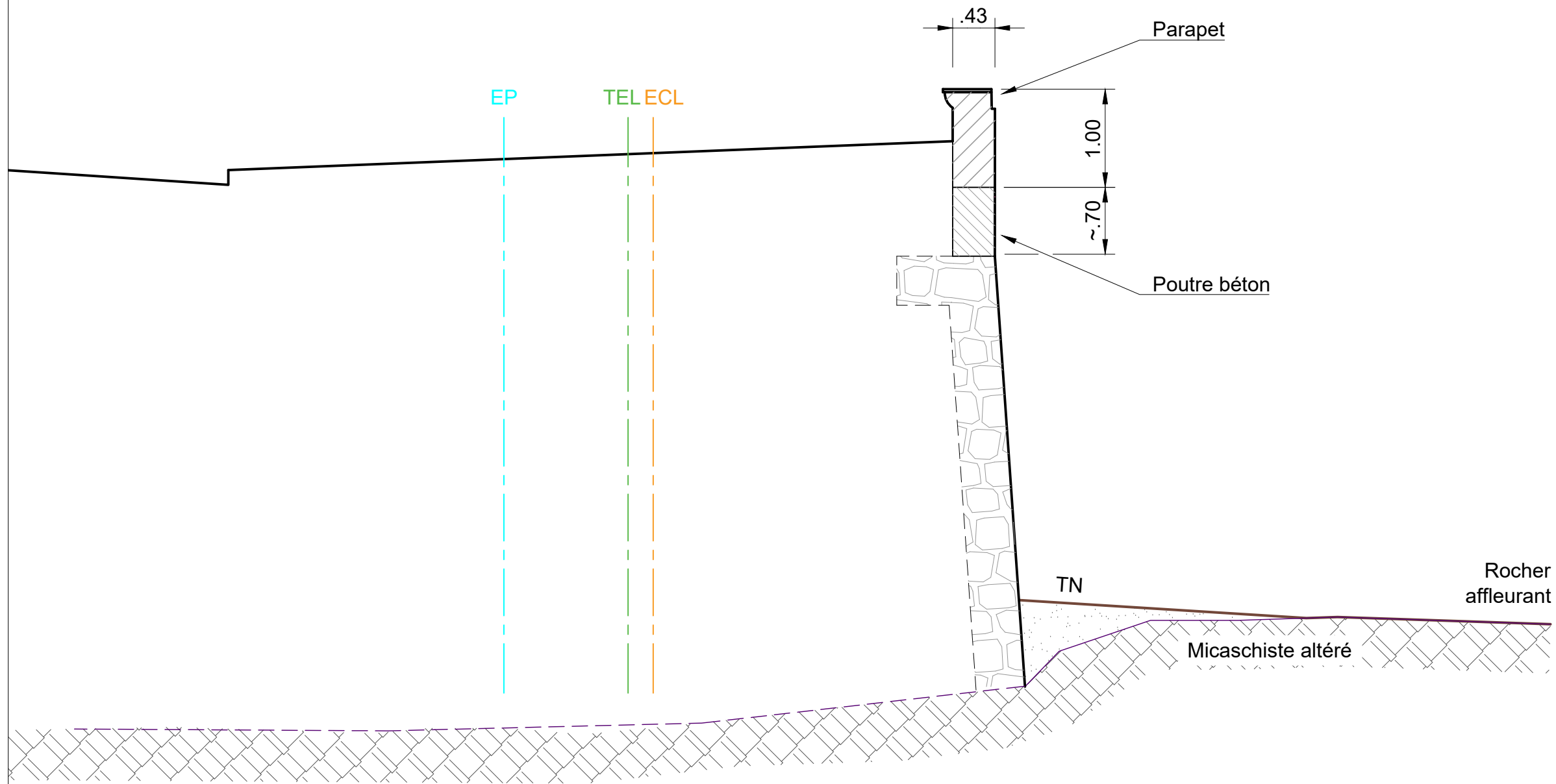
BELVEDERE DU PHARE ROUGE

COUPE G-G



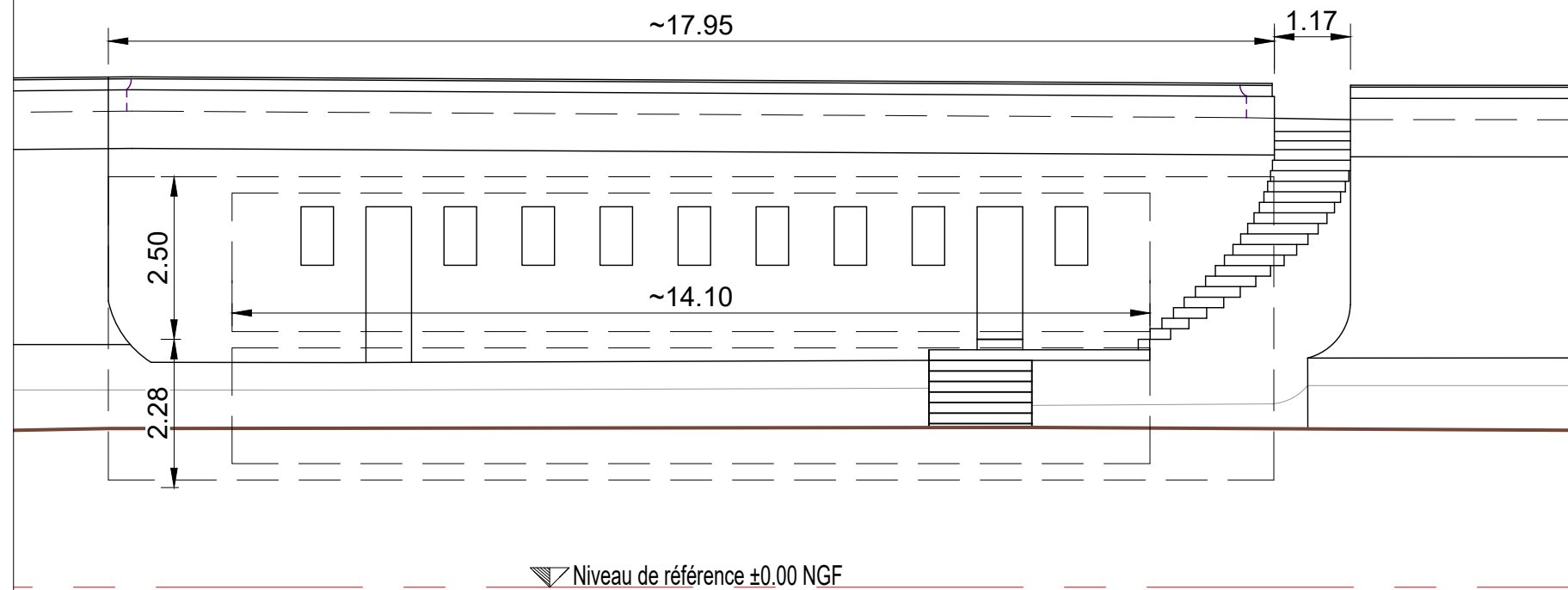
COUPE TYPE DE L'OUVRAGE EXISTANT DES BELVEDERES 1 & 2

NOTA :
Coupe donnée à titre indicatif
en l'absence de données

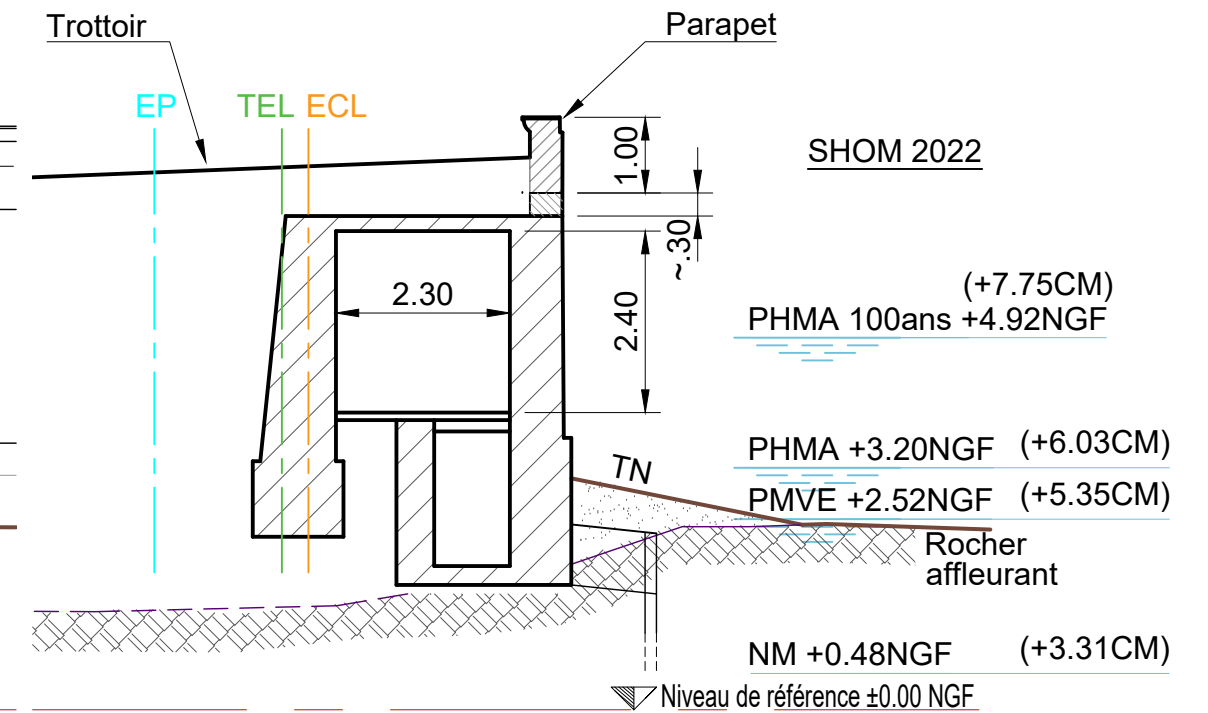


BELVEDERE n°3

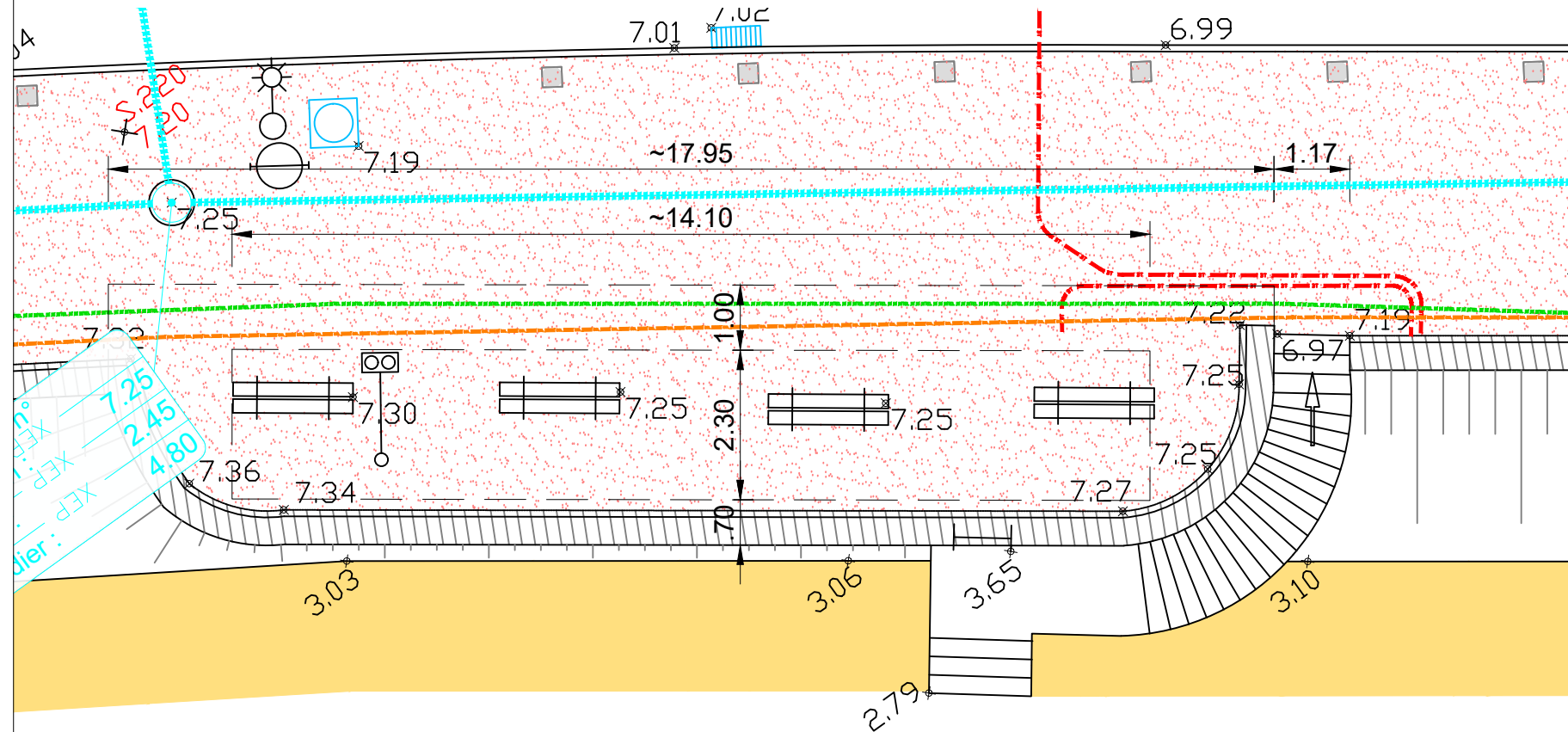
ELEVATION



COUPE



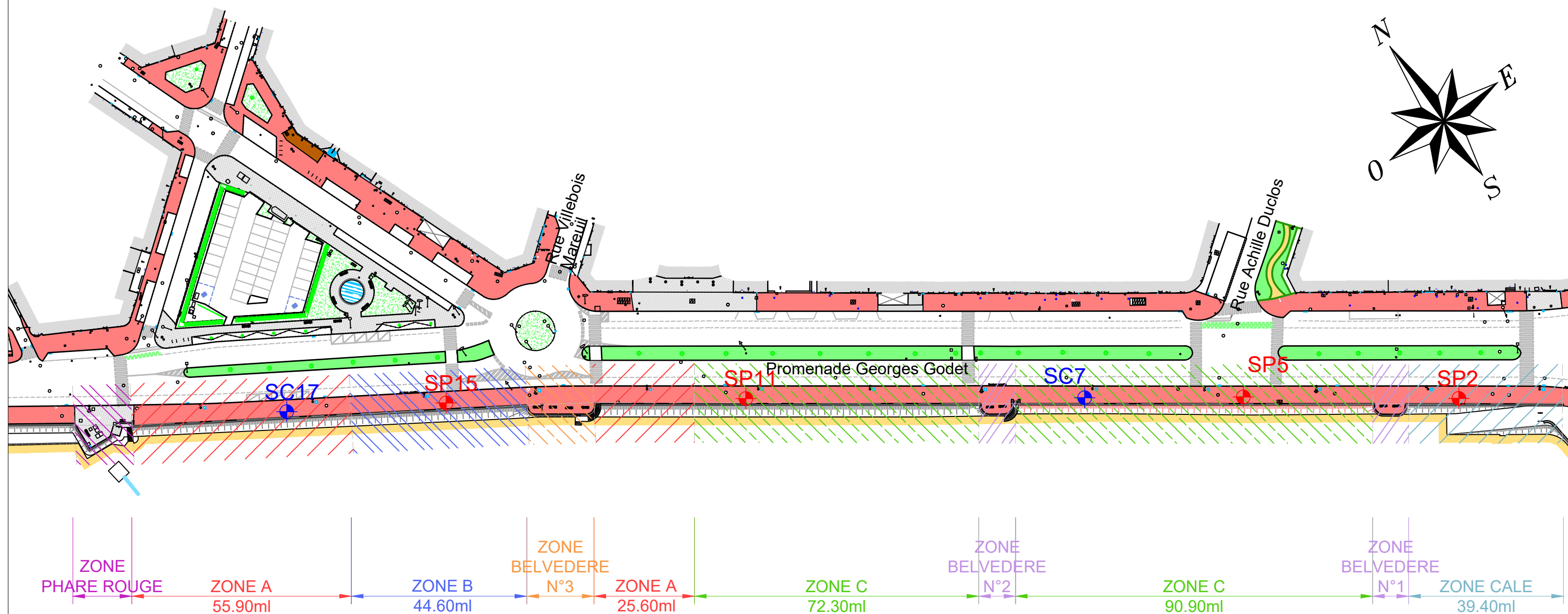
VUE EN PLAN



NOTA :
Coupe donnée à titre indicatif suivant plan n°25 Fi 124 du 28 mai 1913 - Site archive des sables d'Olonne à vérifier sur site

VUE EN PLAN GENERALE

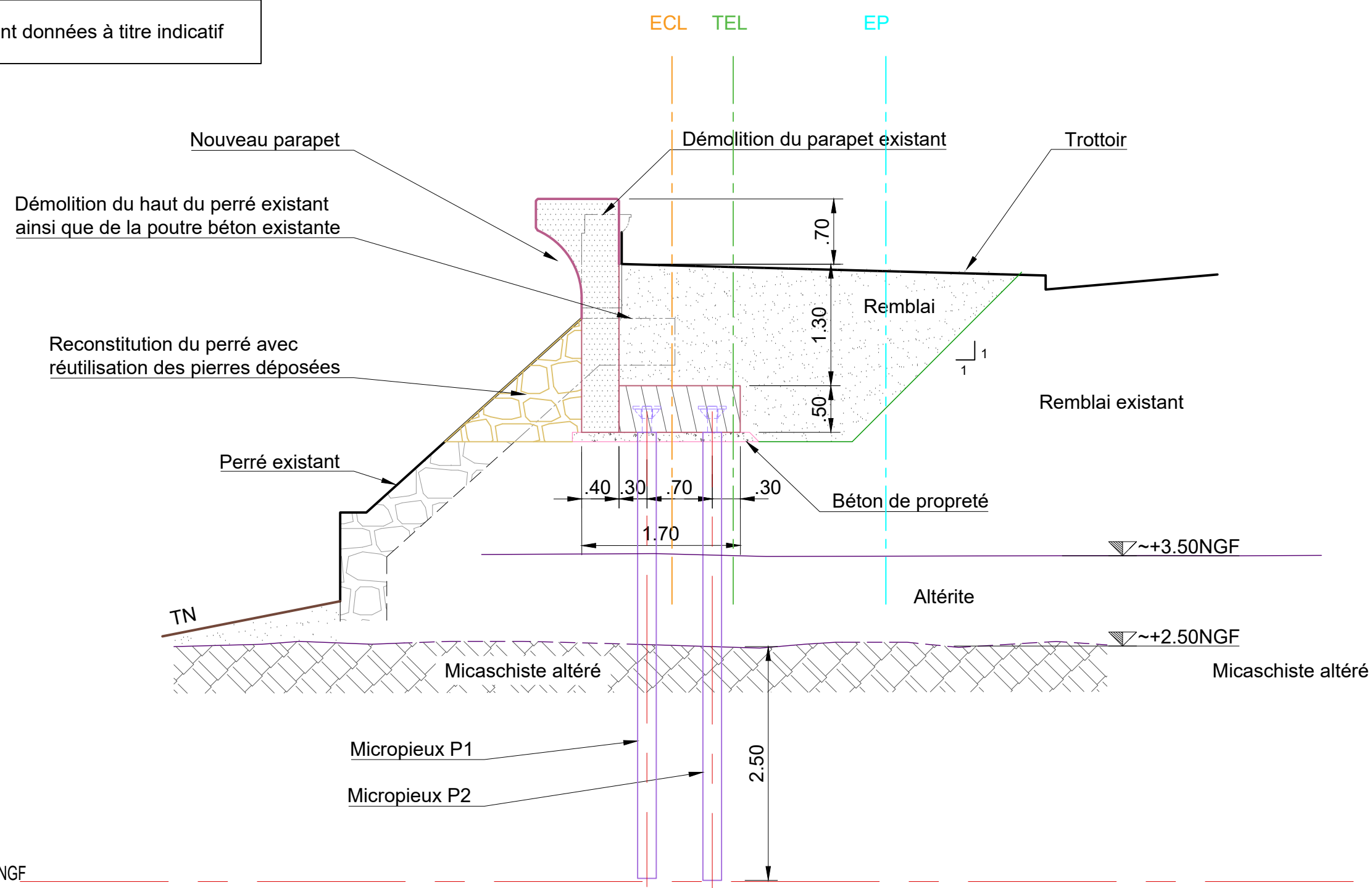
Localisation des zones de coupe type suivant le niveau du micaschiste



COUPE TYPE ENTRE PHARE ROUGE ET BELVEDERE n°3

ZONE A

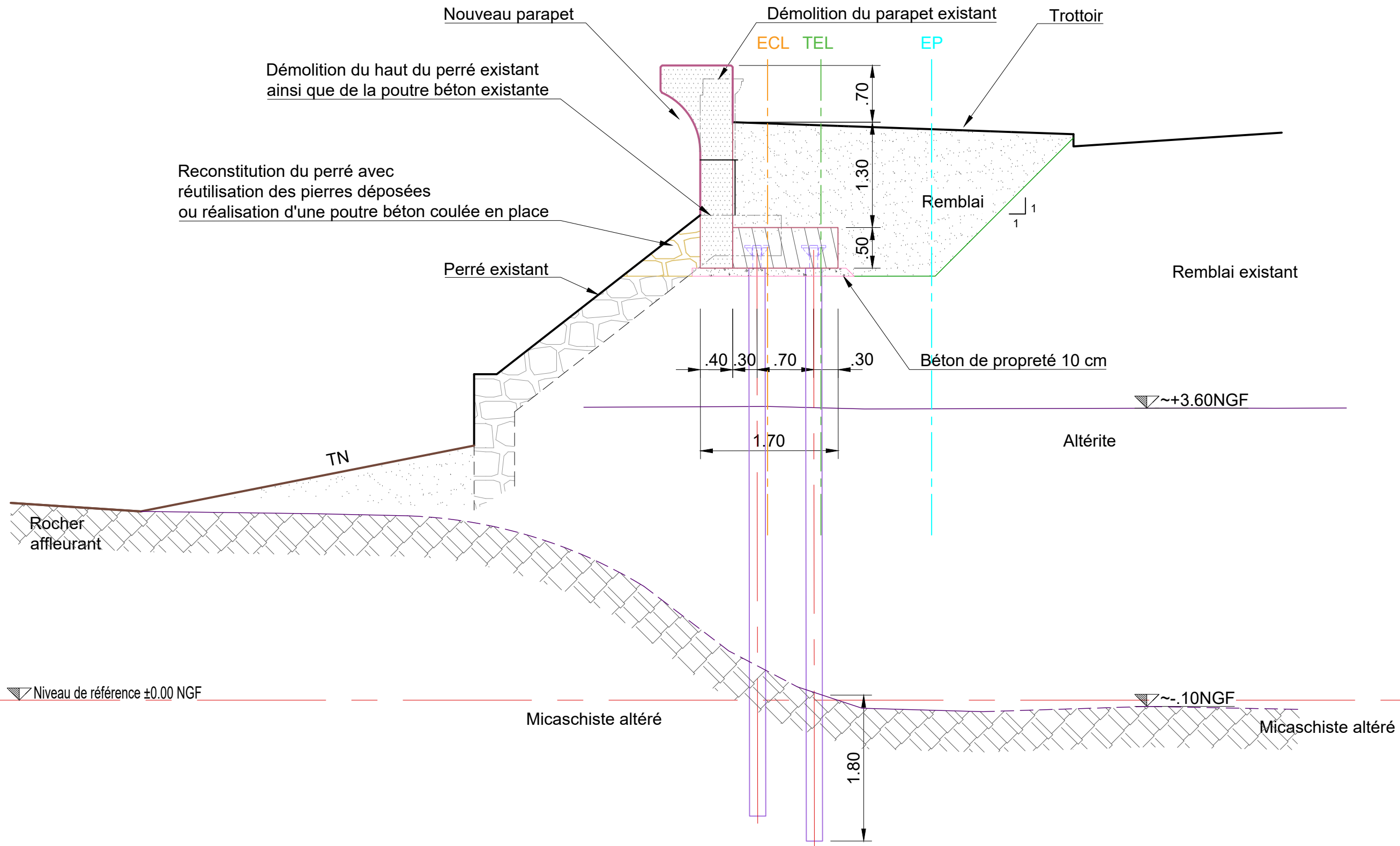
Cote de l'existant données à titre indicatif



▽ Niveau de référence ±0.00 NGF

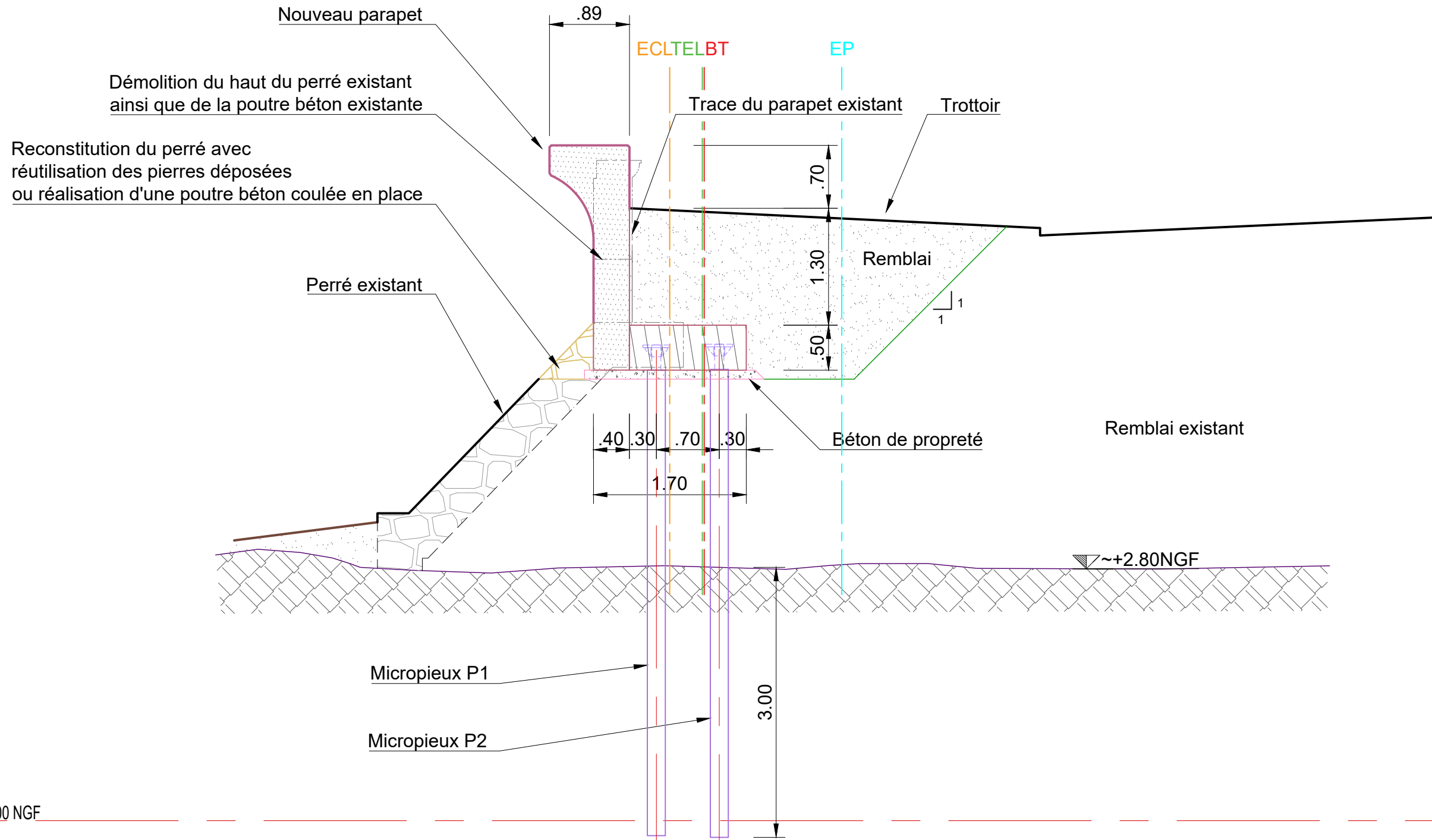
COUPE TYPE ENTRE PHARE ROUGE ET BELVEDERE n°3

ZONE B



COUPE TYPE ENTRE BELVEDERE n°1 ET BELVEDERE n°2

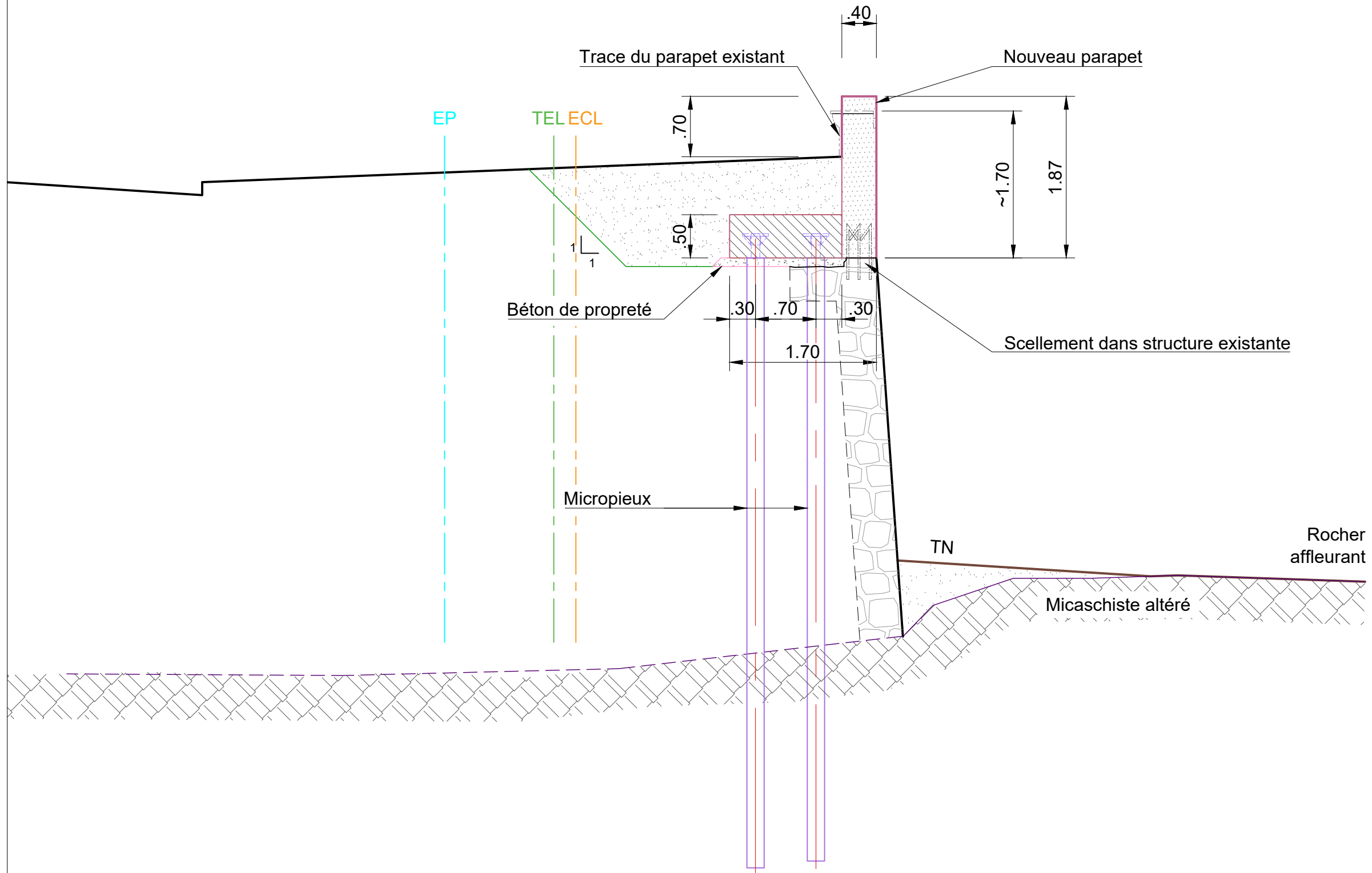
ZONE C



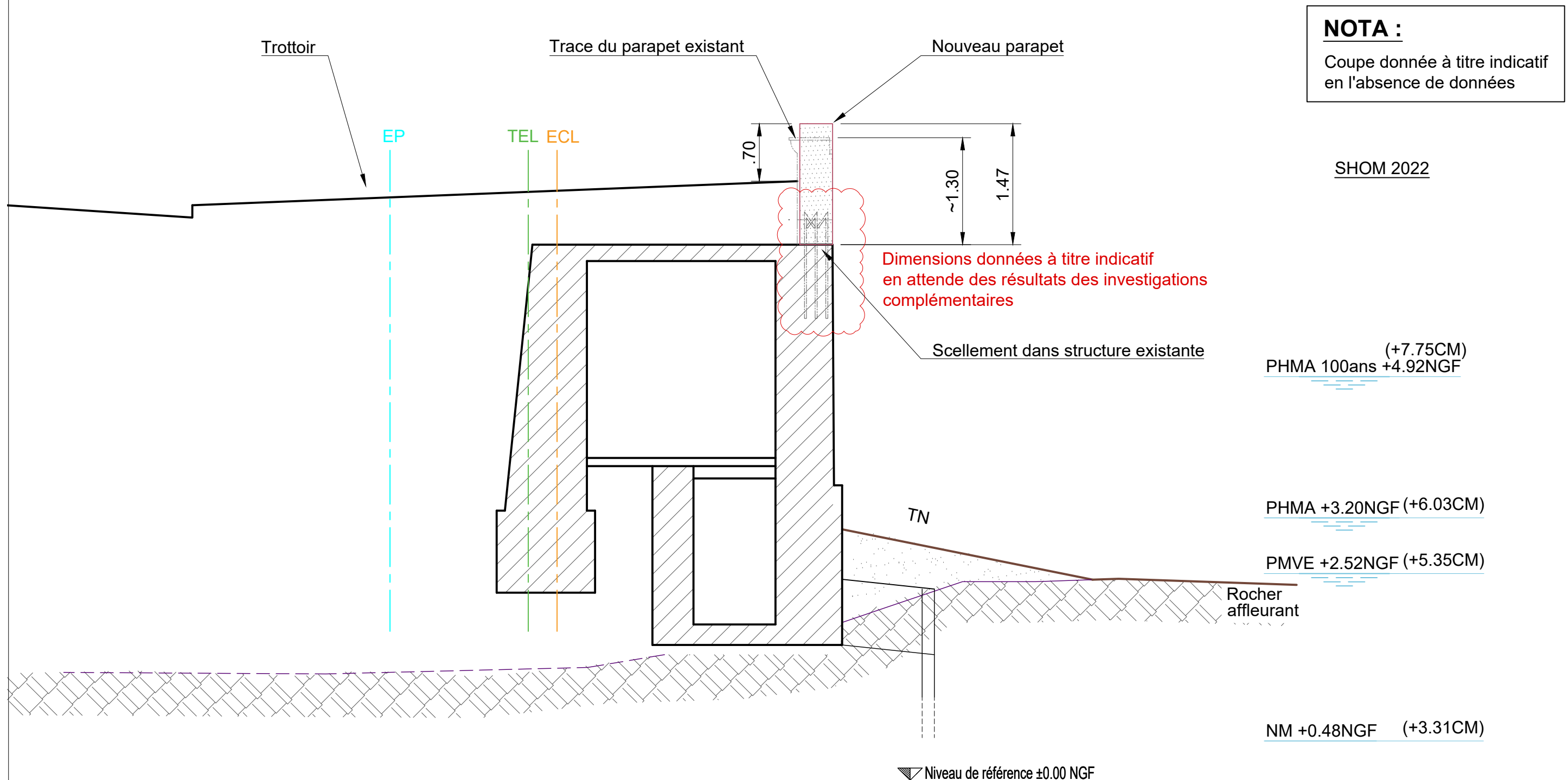
COUPE DE PRINCIPE SUR LES BELVEDERES 1 & 2

NOTA :

Coupe donnée à titre indicatif en l'absence de données



COUPE DE PRINCIPE SUR LE BELVEDERE 3



COUPE TYPE ZONE F

